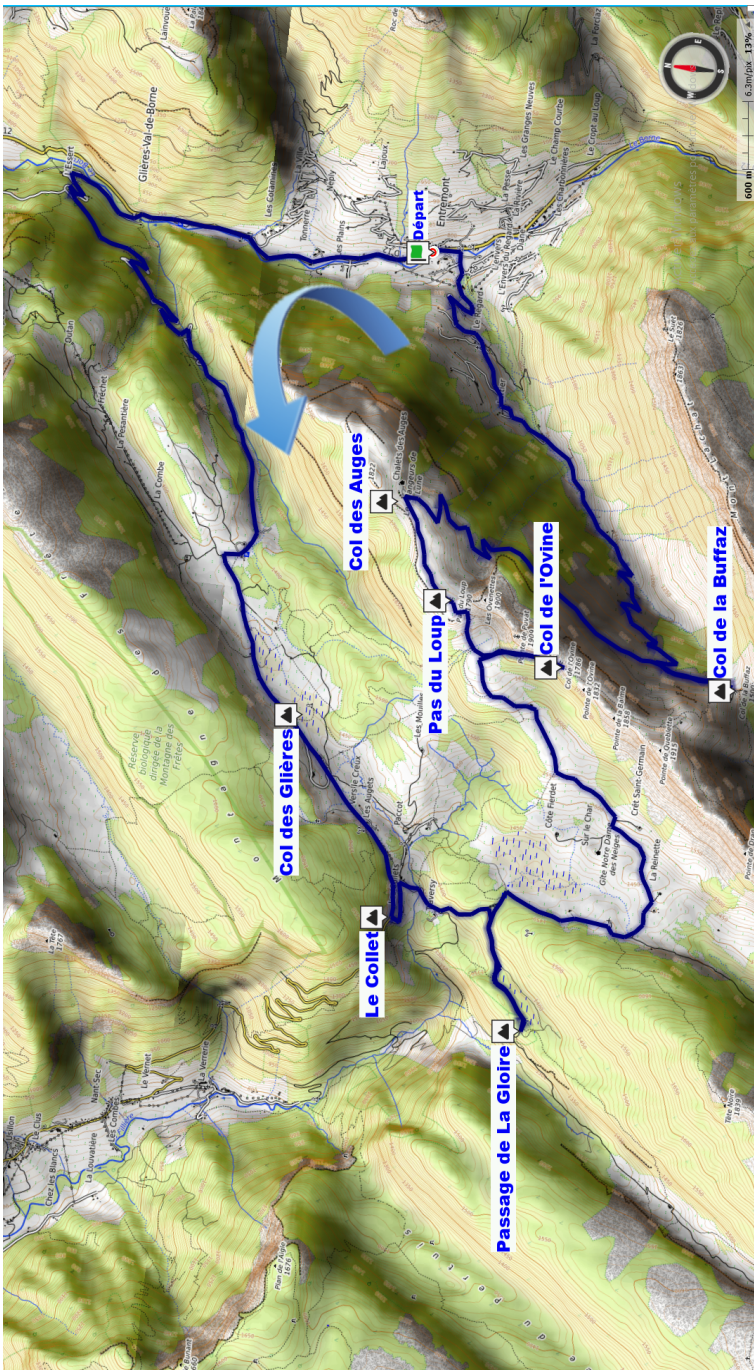
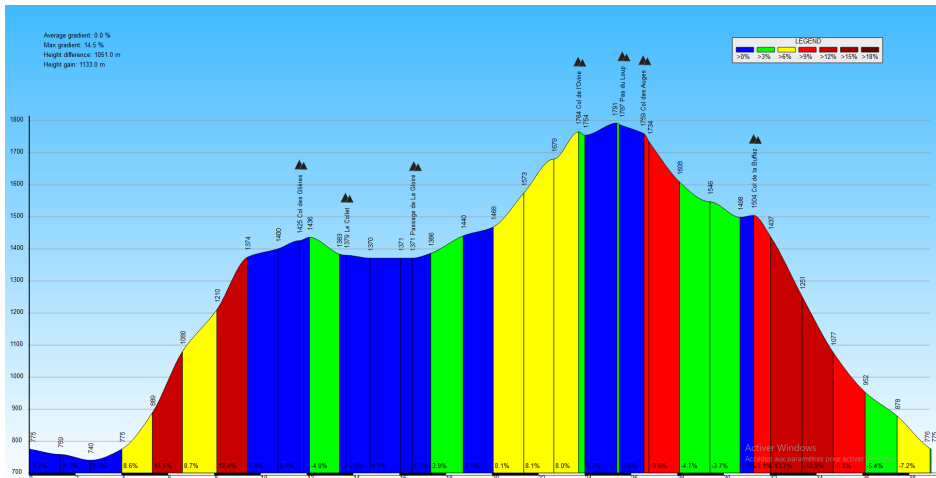


# Mercredi 30 août 2023 V4 Les Glières





## Dénivelé V4

### PRAZ SUR ARLY V4

#### Les Glières

38,9 km - 1372 mètres – 7 cols

Cyclable à 85%


Départ Entremont parking de la mairie

– 1h de route

Départ du parking de la mairie à droite à l'entrée du village. Prendre la D12 direction le Petit Bornand- les Glières. Au bout de 3 km traverser le Borne en direction de l'Essert et Plateau des Glières (pourcentages sévères) par la D55b. Au 10è km on arrive à la célèbre «Strade Bianche» du Plateau des Glières. Après le parking, la prendre à gauche jusqu'au col des Glières (FR-74-1425b).

Possibilité de se rendre au monument de la Résistance. Récupérer le goudron dès le parking et suivre la D55 jusqu'au Collet (FR-74-1330). Prendre à gauche pendant 500 m jusqu'au lieu-dit «Les Pâres». Prendre la piste à droite pendant 1 km afin d'atteindre un parking où l'on prend à droite la piste R1 jusqu'au Passage de la Gloire (FR-74-1365). Revenir au parking et prendre la piste par 2 fois à droite (GR96) en direction de la chapelle de Notre-Dame des Neiges. Après la chapelle, prendre à gauche la piste (GRP Tournette-Aravis) qui s'élève dans l'alpage en direction des Auges. Arrivé à l'intersection (cote 1682) prendre le sentier S2-3 à droite qui mène au Col de l'Ovine (FR-74-1786). Faire demi-tour pour revenir à l'intersection précédente. Prendre à droite le sentier qui monte vers les chalets des Auges en passant par le Pas du

Loup (FR-74-1788). Le sentier devient plus large et cyclable jusqu'au col des Auges (FR-74-1765a), situé un peu à gauche du premier chalet. Beau point de vue à 360°. Descendre à droite derrière les chalets vers la croix et prendre la piste en direction d'Entremont. Après le 30<sup>è</sup> km à la cote 1464, prendre le sentier à droite en direction du col de la Buffaz (FR-74-1500a) à vue. Faire demi-tour jusqu'à la piste et descendre via de nombreux lacets et le passage d'un gué jusqu'à Norcière puis on retrouve le bitume pour atteindre Entremont où l'on rejoint le parking du départ à droite après le pont sur le Borne.



Col de l'Ovine

Photo © Sébastien Vadot

Le col de la Buffaz et la Tournette en arrière-plan vus depuis le chemin montant à la Montagne des Auges.




Photo © Sébastien Vadot