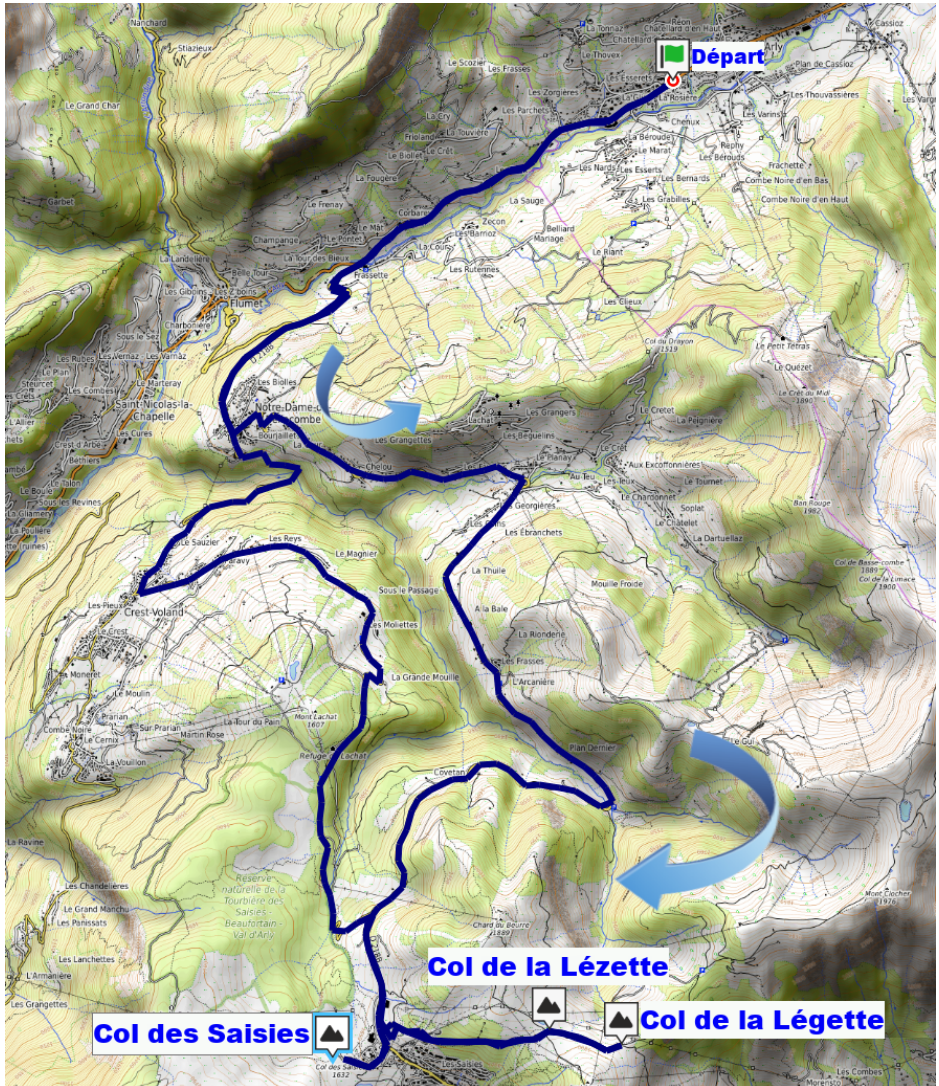


# Dimanche 27 août 2023 R1a Rencontre Lézette



Données: ©OpenStreetMap contributors, SRTM; style: OpenTopoMap (CC-BY-SA); cols: ©Club des Cent Cols

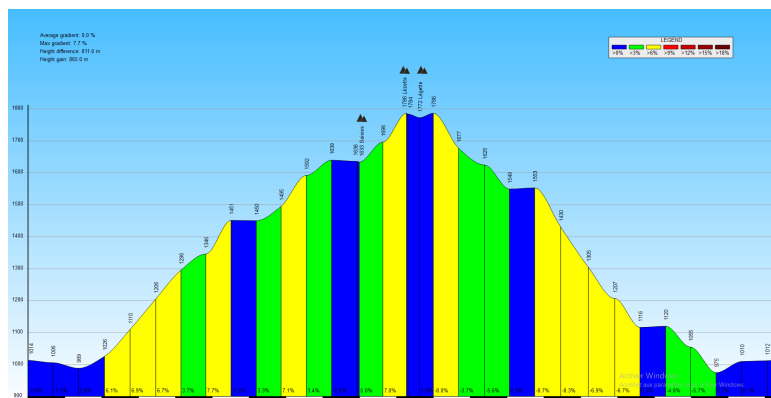
Col de la Lézette  
Photo © Rémond Didier



**Circuit R1a**  
**Départ : Centre Belambra Praz**

**3 cols 40,5 km D+ 1019 m**

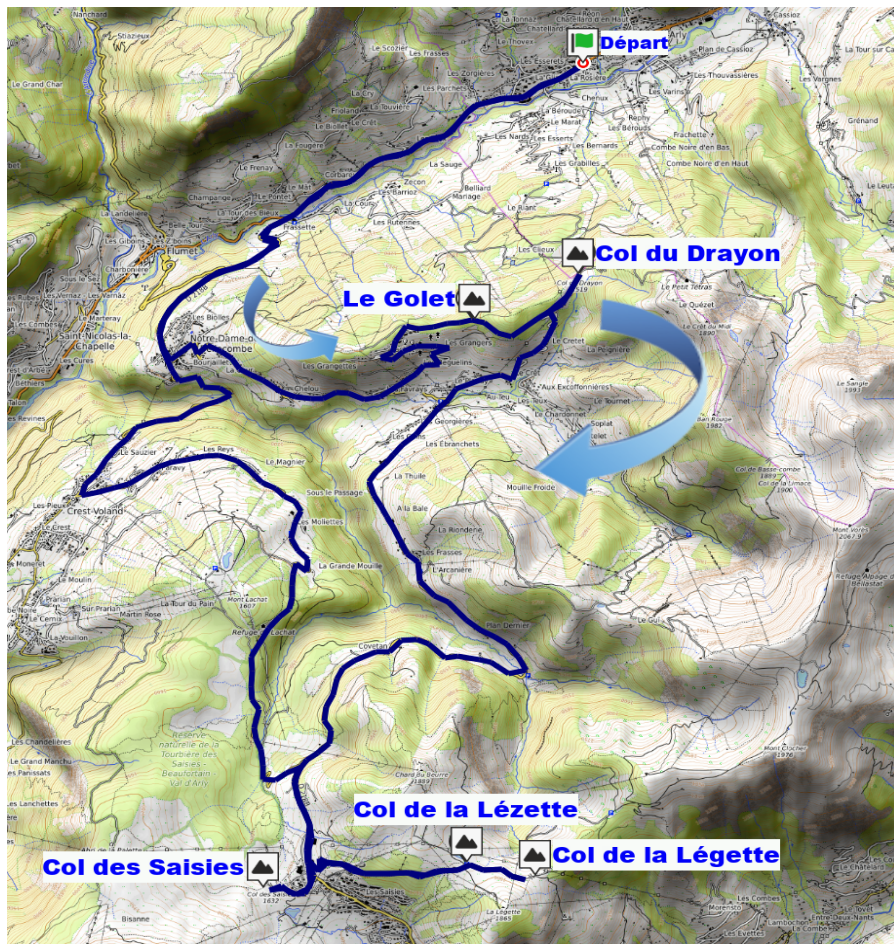
| Alt  | Points de passage, Routes, Cols   | Direction | Distance parcourue | Distance Cumulée | Code                       |
|------|---|-----------|--------------------|------------------|----------------------------|
| 1015 | Praz sur Arly Belambra  | ►D1212    | 0                  | 0                |                            |
| 964  | Carrefour D218 B x D1212  | ▲D218 B   | 3,5                | 3,5              |                            |
| 1060 | Carrefour D218 B x D218 C   | ▲D218 B   | 1                  | 4,5              |                            |
| 1120 | ND de Bellecombe (Village)  | ▲D218 B   | 1,5                | 6                |                            |
| 1315 | ND de Bellecombe (le Planay)  | ▲D218 B   | 3                  | 9                |                            |
| 1660 | <b>Col des Saisies (route)</b>  | ▲D218 B   | 8                  | 17               |                            |
|      | Le vrai col géographique est accessible par un CV partant du rond-point à droite derrière l'église, puis une piste R1(+/-200m) au niveau de plusieurs cabanes et d'un plan info | ►CV       |                    |                  |                            |
| 1633 | <b>Col des Saisies (géographique)</b>   | ►CV       | 1                  | 18               | <a href="#">FR-73-1633</a> |
| 1660 | Rond Point D218 B x CV  | ◄D218 B   | 0,7                | 18,7             |                            |
|      | Carrefour D218 B x CV   | ►CV       |                    |                  |                            |
|      | Au niveau des escaliers qui montent du parking , prendre à droite le CV en direction du col de la Lézette direction le « Benetton »   |           |                    |                  |                            |
| 1786 | <b>Col de la Lézette</b>  | ▲CV       | 1,8                | 20,5             | <a href="#">FR-73-1786</a> |
| 1776 | <b>Col de la Légette (*)</b>  | ►R1       | 0,8                | 21,3             | <a href="#">FR-73-1776</a> |
|      | Faire demi-tour pour revenir aux Saisies  | ▼         |                    |                  |                            |
| 1660 | Parking col des Saisies (route) CV x D218 B   | ►D218 B   |                    |                  |                            |
| 1660 | Rd Point  | ▲D218 B   | 2,7                | 24               |                            |
| 1625 | Carrefour D71A x D218 B   | ◄D71 A    | 1                  | 25               |                            |
| 1217 | Crest Voland (église) D71 A x D71 B   | ►D71 B    | 6,6                | 31,6             |                            |
| 1120 | ND de Bellecombe (Village)  | ◄D218 B   | 2,9                | 34,5             |                            |
| 964  | Carrefour D218 C x D1212  | ▲D1212    | 2,5                | 37               |                            |
| 1015 | Praz sur Arly Belambra  |           | 3,5                | 40,5             |                            |



**Dénivelé R1a**



# Dimanche 27 août 2023 R1b Rencontre Lézette gravel



Données: © OpenStreetMap contributors, SRTM; style: OpenTopoMap (CC-BY-SA); © cols: Club des Cent Cols



Les Saies  
Photo © JL Matte

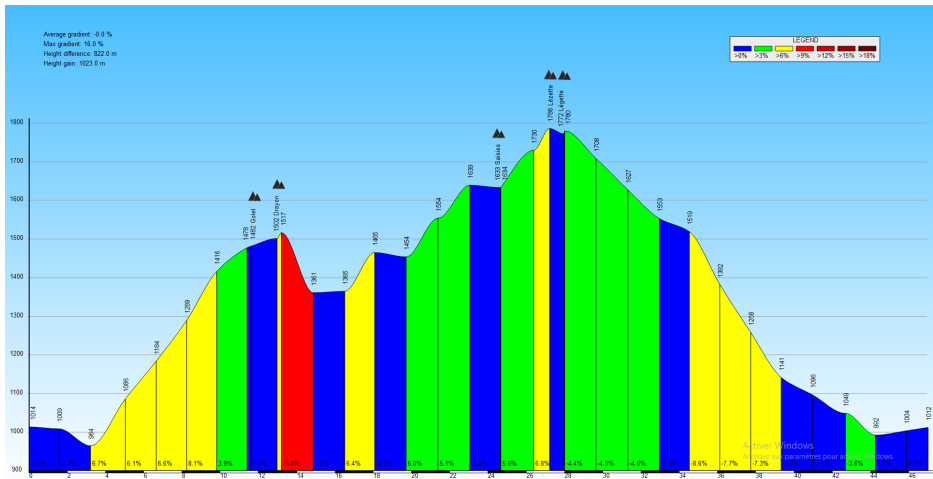




**Circuit R1b**  
**Départ : Centre Belambra Praz**  
**Pour Gravel ou Randonneuse +**  
**5 cols 47,2 km D+ 1226 m**

| Alt  | Points de passage, Routes, Cols   | Direction  | Distance parcourue | Distance Cumulée | Code                         |
|------|---|------------|--------------------|------------------|------------------------------|
| 1015 | Praz sur Arly Belambra  | ► D1212    | 0                  | 0                |                              |
| 964  | Carrefour D218 B x D1212  | ▲ D218 B   | 3,5                | 3,5              |                              |
| 1060 | Carrefour D218 B x D218 C   | ▲ D218 B   | 1                  | 4,5              |                              |
| 1120 | ND de Bellecombe (Village)  | ▲ D218 B   | 1,5                | 6                |                              |
| 1302 | ND de Bellecombe (les Favrays) D218 B x CV  | ◄ CV       | 2,4                | 8,4              |                              |
|      | Direction Le Lachat – Les Béguelins. La route s'arrête après la pizzeria « Chez Maryse »  |            |                    |                  |                              |
| 1473 | Terminus CV x Piste R1 vers Roc Des Evettes   | ► Piste R1 | 2,6                | 11               |                              |
| 1480 | <b>Le Golet (*)</b>   | ► Piste R1 | 0,6                | 11,6             | <a href="#">FR-73-1480 B</a> |
|      | Prendre à droite piste R1 puis sentier S1 jusqu'au carrefour piste R1 qui monte du Planay et à gauche vers Col du Drayon  |            |                    |                  |                              |
|      |   | ◄ Piste R1 | 0,4                | 12               |                              |
| 1517 | <b>Col du Drayon (*)</b>  |            | 1,1                | 13,1             | <a href="#">FR-73-1517 A</a> |
|      | Faire demi-tour et redescendre au Crêt  |            |                    |                  |                              |
|      |   | ▼          | 1,9                | 15               |                              |
|      | Le Crêt   |            |                    |                  |                              |
|      |   | ► CV       | 0,7                | 15,7             |                              |
| 1315 | ND de Bellecombe (le Planay)  | ▲ D218 B   | 8                  | 23,7             |                              |
| 1660 | <b>Col des Saisies (route)</b>  |            |                    |                  |                              |
|      | Le vrai col géographique est accessible par un CV partant du rond-point à droite derrière l'église, puis une piste R1(+/-200m) au niveau de plusieurs cabanes et d'un plan info |            |                    |                  |                              |
|      |   | ► CV       |                    |                  |                              |
| 1633 | <b>Col des Saisies (géographique) (*)</b>   | ► CV       | 1                  | 24,7             | <a href="#">FR-73-1633</a>   |
|      | Faire demi-tour et revenir au rond-point  |            |                    |                  |                              |
|      |   | ▼          | 0,7                | 25,4             |                              |
| 1660 | Rond Point D218 B x CV  | ◄ D218 B   |                    |                  |                              |
|      | Carrefour D218 B x CV   |            |                    |                  |                              |
|      |   | ► CV       |                    |                  |                              |
|      | Au niveau des escaliers qui montent du parking , prendre à droite le CV en direction du col de la Lézette direction le « Benetton »   |            |                    |                  |                              |
| 1786 | <b>Col de la Lézette</b>  | ▲ CV       | 1,8                | 27,2             | <a href="#">FR-73-1786</a>   |
| 1776 | <b>Col de la Légette (*)</b>  | ► R1       | 0,8                | 28               | <a href="#">FR-73-1776</a>   |
|      | Faire demi-tour pour revenir aux Saisies  |            |                    |                  |                              |
|      |   | ▼          |                    |                  |                              |
| 1660 | Parking col des Saisies (route) CV x D218 B   | ► D218 B   |                    |                  |                              |
| 1660 | Rd Point  | ▲ D218 B   | 2,7                | 30,7             |                              |
| 1625 | Carrefour D71A x D218 B   | ◄ D71 A    | 1                  | 31,7             |                              |
| 1217 | Crest Voland (église) D71 A x D71 B   | ► D71 B    | 6,6                | 38,3             |                              |
| 1120 | ND de Bellecombe (Village)  | ◄ D218 B   | 2,9                | 41,2             |                              |
| 964  | Carrefour D218 C x D1212  | ▲ D1212    | 2,5                | 43,7             |                              |
| 1015 | Praz sur Arly Belambra  |            | 3,5                | 47,2             |                              |

|     |  |
|-----|--|
| (*) | Randonneuse + : bicyclette équipée en pneus supérieurs à 25' et adaptée à la pratique cyclo – muletère |
|-----|--|



Dénivelé R1b



Col géographique des Saisies © Photo Didier Rémond