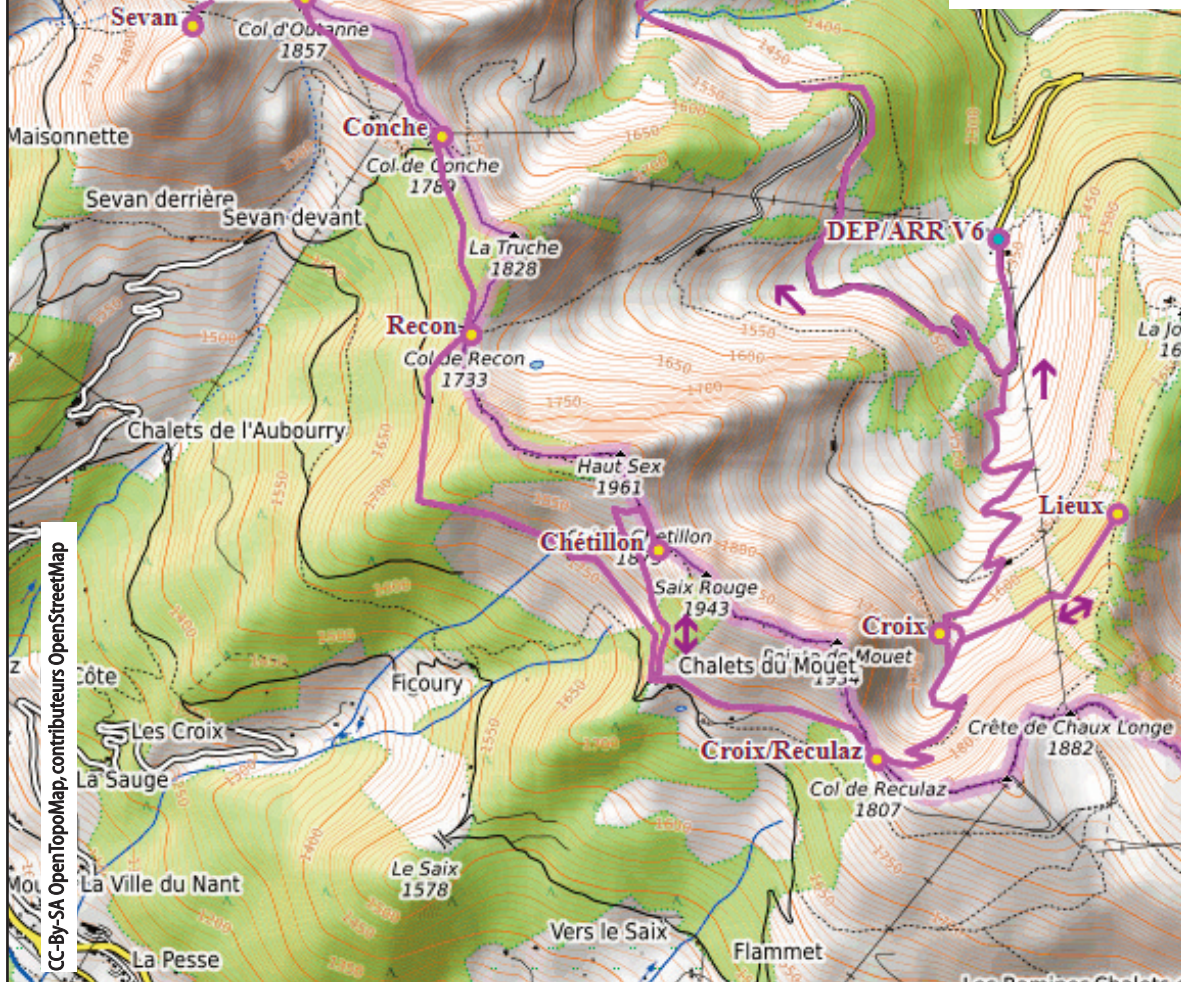
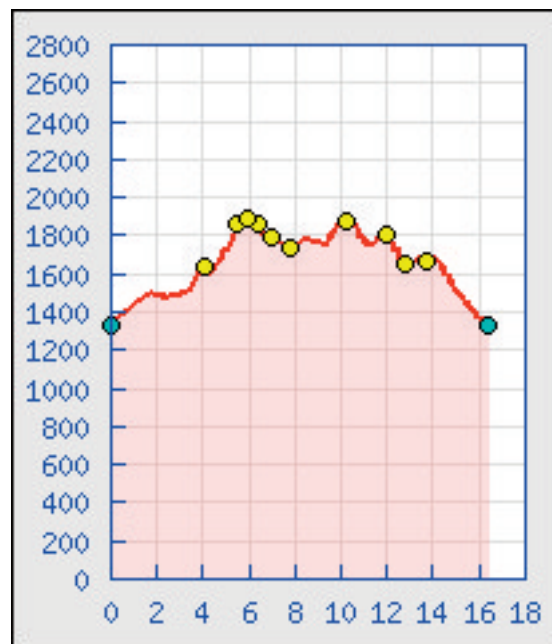
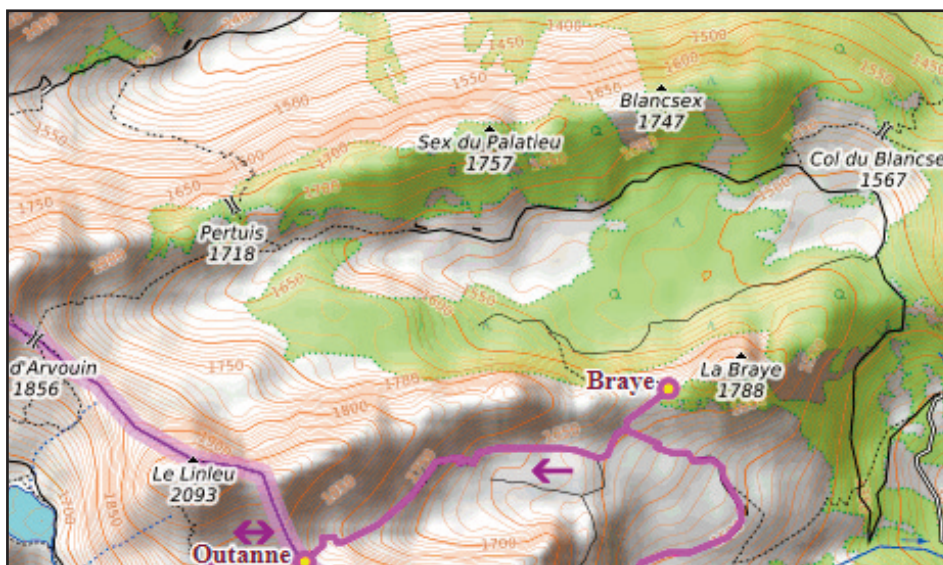


V6 – Torgon

Parcours comprenant 9 cols, 1000 m de dénivelé pour 16 km.
Déplacement jusqu'au lieu de départ: 30 km, 36 minutes.
Départ du parking du téléphérique, à 3 km au-dessus de Torgon.

Partir tout droit au fond du parking sur un chemin encore goudronné sur quelques centaines de mètres, vous passez devant un chalet d'alpage (plan de Croix), continuer jusqu'au point 1499 et prendre le chemin de droite toujours (R1) jusqu'au point 1500 (Dra-vers). Passer à gauche du chalet et ensuite le sentier devient plus raide. Après environ 500 m, prendre à droite (HS) sur 200 m pour atteindre le **pas de Braye**, 1640 m, revenir sur vos pas et au point 1601 (panneau pédestre), prendre sur la droite le sentier (S2-3) jusqu'au **col d'Outanne**, 1856 m. Continuer tout droit sur environ 400 m (S1-2) pour faire le **col de Sevan**, 1891 m. Magnifique vue sur les versants suisse et français. Revenir sur vos pas jusqu'au col d'Outanne

et descendre le sentier étroit jusqu'au **col de Conche**, 1789 m, continuer tout droit (R1) jusqu'au **col de Recon**, 1735 m. Continuer le chemin R1 jusque dans la première épingle et prendre tout droit sur le sentier, passage en S1-2 avant de reprendre un chemin R1 à flan de coteau jusqu'au chalet du Mouet. Juste avant le chalet, prendre à gauche et faire en aller et retour (R1-2) le **col de Chétillon**, 1873 m. Revenir au chalet le contourner poursuivre sur 150 m et au point 1726, prendre sur la gauche pour monter au **col du Croix**, 1806 m. Descendre à gauche sur un chemin assez large (R1) mais très caillouteux pour atteindre le **pas du Croix**, 1567 m; au col, faire en aller et retour à droite sur 700 m (S2) le **pas Lieu**, 1670 m. Revenir sur vos pas et continuer la descente pour rallier votre point de départ.



CC-BY-SA OpenTopoMap, contributeurs OpenStreetMap