

# VTT 5 Tour de QUERROIG

Au départ du **Coll dels Belitres** (frontière Espagne) (35 minutes)

35 km, 1300 m, 14 cols

Carte IGN: 2549 OT ou Alpina Cap de Creus

Et viva Espanya! Descendre sur Portbou par la N-260, monter (sans prendre le tunnel) au **Coll del Frare (GI-0202)**. Prendre à droite la belle piste. 700 m plus loin, monter à vue au **Coll de les Cireres (GI-0275)**. Poursuivre la piste pour arriver au large **Coll del Falco (GI-0270)**. Continuer tout droit sur la piste principale et au croisement prendre à droite pour monter vers la Tour de Querroig. On arrive au **Coll del Suro (66-0545a)**. Prendre à droite pour faire en A/R le **Coll de Querroig (66-0538)**. Revenir au Coll del Suro. 250 m plus loin prendre le sentier à droite pour atteindre le **Coll de Taravaus (66-0586)**. Continuer plein sud jusqu'au point haut (686 m) et prendre vers l'ouest pour les **Coll de Rumpiso (GI-0682a)** (pas de correspondant français) et celui des **Col dels Ampredats (66-0641)**. Retour au Coll de Rumpisso et peu après prendre le sentier à droite qui rejoint le **Coll de les Llaceres (GI-0475)**. Rejoindre la piste en contrebas et rester sur la droite (piste herbeuse). Environ 600 m plus loin, tirer «à vue» (SE) sur le **Coll de les Guilles (GI-0415b)**. Retour sur la piste, la poursuivre et rejoindre le Coll del Falco. Prendre en face le sentier qui monte fort au départ pour les

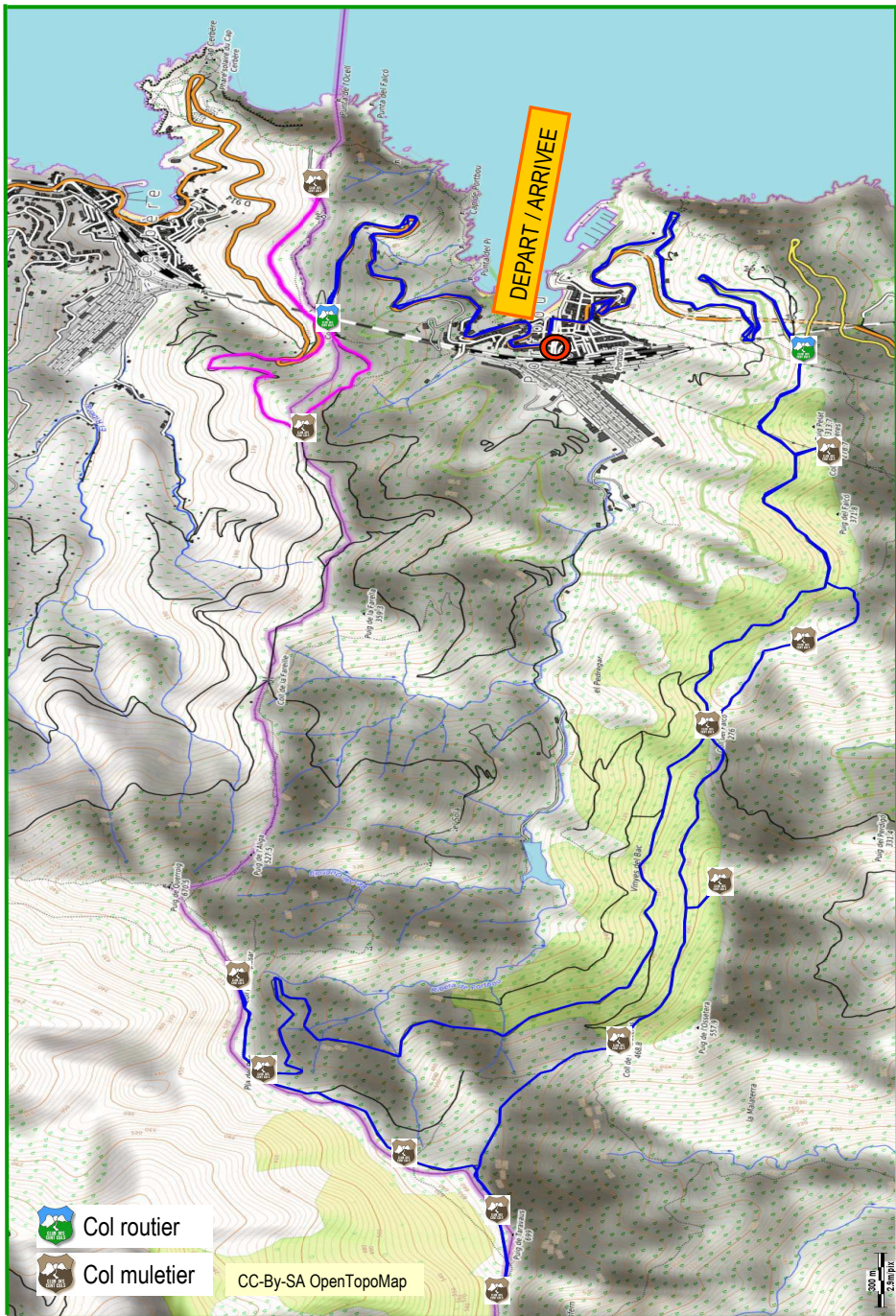
**Coll del Besso (GI-0340)** et le **Col del Falco (GI-0315d)** (2017).





NB: la majorité de ces cols ont leur doublon côté espagnol

Tour de Querroig





DEPART / ARRIVEE

-  Col routier
-  Col muletier

CC-BY-SA OpenTopoMap

